

## ITINERARI ELS MIRADORS

*L'itinerari Els Miradors ens conduirà fins a racons característics i coneguts de la comarca d'Osona perquè els puguem conèixer des d'una altra perspectiva. Arribarem fins a diferents miradors a fi de contemplar la bellesa i la diversitat dels paisatges, els colors i les formes de la comarca des d'un punt de vista privilegiat per no perdre'n cap detall.*

Per començar el recorregut agafarem la C-17 i la deixarem a la sortida de Sant Quirze de Besora per anar a la BP-4654, direcció Sant Agustí de Lluçanès.

Al terme de Sant Agustí de Lluçanès, a més de 1000 metres d'altitud, s'aixeca el santuari de la Mare de Déu dels Munts, que guarda la patrona del Lluçanès una talla romànica del segle XIII en un ambient barroc i que ja existia l'any 1170. L'església actual es va edificar a finals del segle XVII com a culminació de la importància que prengué el lloc.

Als peus dels Munts hi ha la masia coneguda com l'Hostal del Vilar, on cada 28 de setembre té lloc la fira més important de la zona.

Des dels Munts es divisa una extraordinària panoràmica; a ponent, l'altiplà del Lluçanès; a llevant, la vall de Torelló; a migdia, el Montseny i tota la formació prelitoral, i a tramuntana, el proper i majestuós Pirineu.

El paisatge d'aquest altiplà combina les pastures amb les extenses bosquíries de pi roig i rouredes i l'aprofitament extrem al pla del conreu de farratges i cereals.

Informació: Ajuntament 938 527 001.

Per arribar fins la següent parada de l'itinerari, cal que tornem per on hem arribat i de nou a la C-17. Uns quilòmetres després agafarem la BV-5226, travessarem Borgonyà, passarem per Sant Vicenç de Torelló i la BV-5224 ens portarà finalment fins a Sant Pere de Torelló. Un cop al municipi trobarem indicadors que ens conduiran fins el santuari de Bellmunt, una de les talaies més preuades per les magnífiques vistes que ofereix sobre la plana de Vic i la serralada prepirinenca.

La primera referència històrica d'una capella dedicada a la Mare de Déu de Bellmunt data de 1219. Situada a 1246 metres d'altitud, l'ermita suspesa, com l'anomenà Verdaguer, ofereix les panoràmiques més extenses de la comarca d'Osona i del sud del Ripollès. El santuari i el refugi, així com el restaurant, s'aixequen damunt la pedra viva.

Informació: Ajuntament de Sant Pere de Torelló 938 584 024 - [www.stpere.cat](http://www.stpere.cat).

Continuarem l'itinerari fins l'Esquirol, on hi arribarem per la C-17 direcció Vic, fins la sortida Vic-Nord. A continuació agafarem l'Eix Transversal, C-25, direcció Girona fins la sortida 183 Roda de Ter.



Santuari dels Munts



Vistes des dels Munts




Panoràmica de Bellmunt



Santuari de Bellmunt





## ITINERARI ELS MIRADORS

A partir d'aquí continuarem en sentit Roda de Ter i després direcció l'Esquirol-Cantonigròs, ja que el punt de parada és entre els dos nuclis.

Els cingles més espectaculars del Prepirineu català es troben a la serra de Cabrera. Des de Sant Julià de Cabrera surten camins per arribar a per fins el santuari de la Mare de Déu de Cabrera, un indret concorregut pels devots a la muntanya, i el gran mirador de la plana de Vic i la Garrotxa. L'ermita es va ensorrar el 1428 i es va tornar a alçar el 1611; va ser modificada posteriorment el segle XVIII. Està situada just al cim de la serra de Cabrera (1311 metres), raó per la qual es pot considerar un mirador privilegiat tant d'Osona com de la Garrotxa.

Junt amb el pla d'Aiats, el cim rocallós presideix el Collsacabra i presumeix d'una panoràmica privilegiada més enllà de la plana de Vic, el Montseny i les Guilleries.

Informació: Ajuntament de Santa Maria de Corcó 938 568 000 - [www.lesquirol.cat](http://www.lesquirol.cat).

L'itinerari conclou a les Masies de Roda, on hi arribarem seguint la C-153 direcció Roda de Ter-Vic. Poc després de Roda trobarem un encreuament que senyalitza Tavèrnoles i el Parador de Turisme, aquesta és la carretera que ens portarà fins a l'última parada.

Seguint per la carretera deixarem Tavèrnoles enrere i uns quilòmetres després ens aturarem a Savassona, un conjunt de riquesa natural i cultural que s'estén a banda i banda de la carretera i que ens ofereix un viatge en el temps on l'herència dels avantpassats neolítics, ibers i medievals es pot observar en tres indrets: el castell del segle XVII, l'església romànica de Sant Pere i, situada en un planell de roca, l'ermita de Sant Feliuet una joia del preromànic català, envoltada de tombes antropomorfes i grans roques on s'hi practica l'escalada en bloc que proporciona unes vistes excepcionals.


Finalment reprendrem la ruta fins just abans del Parador de Turisme Vic-Sau on hi ha un mirador. Des d'aquest punt, als peus de la península de Casserres, s'obre la vista a tota la vall de Sau, amb el pantà al davant. Aquest embassament fa 17 km de llargada i 3 km d'amplada màxima, i ha esdevingut un autèntic punt d'interès turístic des de la seva obertura, possiblement pel fet que guardi sota les seves aigües el nucli de Sant Romà de Sau i del qual només en sobresurt el campanar romànic que fa d'indicador del nivell de l'aigua.



Santuari de Cabrera



Cabrera



Sant Feliuet




Vista panoràmica



Vistes des del Parador





Rutes amb cotxe per la comarca d'Osona

## ITINERARI ELS MIRADORS



OSONA TURISME