

## ITINERARI BANDOLER

*Osona és una terra rica en mites i llegendes de tot tipus, però sobretot vinculades amb el fenomen del bandolerisme. Els bandolers van ser personatges de gran rellevància durant l'època medieval que actuaven arreu del territori. El recorregut permet endinsar-nos en aquest fascinant món per conèixer millor qui eren aquests bandolers i com vivien segles enrere. Noms tan cèlebres com Rocaguinarda i Serrallonga ens guiaran a través dels seus paisatges.*

L'itinerari comença a Taradell, municipi on s'arriba a través de la C-17 Puigcerdà-Barcelona. Cal deixar la carretera a l'alçada de Malla i continuar direcció Taradell per la BV-5306. La vila de Taradell viu encara el bandolerisme, ja que celebra una festa que recupera fets i tradicions medievals populars que té com a gran atractiu la recuperació del bandolerisme de la mà d'en Toca-sons. Els dies 24 i 25 d'agost Taradell torna a l'època medieval quan el veïnat i les persones curioses del poble són assaltades per en Toca-Sons i la seva banda. A la sagrada es pot visitar un mercat medieval on s'ofereixen una gran varietat de productes.

Més informació: Agrupació Festa d'en Toca-Sons 699 518 016, [toca-sons@toca-sons.cat](mailto:toca-sons@toca-sons.cat).

Seguirem l'itinerari per la carretera que porta de Taradell a Viladrau on farem una parada per conèixer les **Cuines d'en Rocaguinarda**. Només s'hi té accés a peu, és per això que es recomana deixar el cotxe a l'alçada de la collada de Mansa, i des d'aquí seguir cap avall la pista que passa pel turó de l'Enclusa. Les cuines d'en Rocaguinarda es troben en una mena de balconada o replà al mig de l'espadat o gran roquissar que delimita les Sitges del Bou i sobre el bosc de Mansa hi trobem tres cavitats fetes per l'erosió conegudes com les Cuines d'en Rocaguinarda. Aquest indret va servir moltes vegades de refugi o d'amagatall del bandoler.

Després d'aquesta parada continuem el camí cap a Viladrau per la GI-520. Viladrau és natura i aigua, i els seus boscos van veure néixer un dels personatges del bandolerisme català del barroc més importants, Joan Sala "Serrallonga".

Al municipi trobem el **mas la Sala**, casa natal del temut bandoler Serrallonga, documentada des del segle XIII i un magnífic exemplar de masia fortificada amb una torre de defensa, edificada en un magnífic paratge natural. Els Sala eren els senyors del mas i una de les famílies més importants del lloc. Amb l'arribada de temps difícils marcats per males collites, la pesta i les guerres, aquesta fortalesa familiar es va anar debilitant. És de propietat privada. Si voleu, podeu gaudir d'una ruta guiada per conèixer la seva vida i l'època en la qual va viure el bandoler.

Visites guiades: Centre Cultural Europeu de la Natura 938 848 035 - [info@ccenviladrau.org](mailto:info@ccenviladrau.org).

L'itinerari fa reemprendre el camí direcció al Collsacabra, per això cal agafar la GI-520. Tot fent aquest trajecte passem prop de les Guílleries, una zona natural amb boscos de vegetació frondosa amb estatges diferents que van servir d'amagatall a Serrallonga.



Festa d'en Toca-sons




Cuines d'en Rocaguinarda



Mas La Sala





## ITINERARI BANDOLER

Seguim la carretera fins arribar a l'Eix Transversal C-25 direcció Manresa-Lleida i deixar-lo a la sortida 183 per continuar per la C-153 direcció Roda de Ter. Caldrà continuar uns quilòmetres més per arribar fins a la següent parada, el Collsacabra i més concretament **Rupit**, que ens permetrà conèixer més racons i anècdotes vinculades amb Serrallonga. Com, per exemple, que a l'hora de vestir Serrallonga era presumit i els darrers anys portava barretina, concretament acostumava a anar-se a vestir amb el sastre Boxoms de Rupit, que en aquella època gaudia de "saber molt de l'ofici".

Rupit és un autèntic poble de postal amb escenaris tan pintorescs com el salt de Sallent, el mirador del Bassis, Sant Joan de Fàbregues i altres. Un altre personatge vinculat amb el bandolerisme va ser en Ferriol, un bandoler que tenia el seu camp d'operacions pel Collsacabra, sobretot al Grau de Pruit, camí ral que anava de Vic a Olot, fins que els mateixos pagesos del Collsacabra s'alçaren en sometent i el capturaren.

Per arribar al següent punt cal tornar enrere per la C-153 direcció Tavertet. Tavertet, Bé d'Interès Cultural, està replet de paratges idíl·lics i màgics que transporten a un món de silenci. A més de visitar el nucli urbà, podeu fer alguna excursió al casal de l'Avenc, el pla del Castell, el salt de Tirabous, el morro de l'Abella, entre d'altres escenaris de les gestes del popular Serrallonga. Aquestes terres el bandoler les coneixia perfectament, cosa que li permetia amagar-se pels seus boscos i roquetars.

Visites guiades: Anigami 937 447 295 - [www.anigami.cat](http://www.anigami.cat)

Informació de Tavertet: 938 125 234 - [www.tavertet.cat](http://www.tavertet.cat)


Informació de Rupit: 938 522 003 - [www.rupitpruit.cat](http://www.rupitpruit.cat)

El recorregut conclou a Oristà, un poble ric en art romànic i preromànic, al qual arribarem per la C-153 direcció Roda de Ter, fins enllaça amb l'Eix Transversal C-25 direcció Manresa-Lleida on agafarem la sortida 164 cap Oristà. Al poble anirem direcció La Quintana o cal Miquelet, indicat a peu de carretera B-433 per accedir al **cingle dels Tres Còdols**, una cinglera excavada per la riera Gavarresa aigües avall del poble. L'accés es pot realitzar amb cotxe a través de la pista forestal. Situats a la roca del cingle, hi ha un conjunt d'inscripcions i gravats de diverses èpoques, entre les quals s'observen noms, signes, creus, arbres de la vida, balleses... La tradició explica que el bandoler Perot Rocaguinarda va deixar inscrit el seu nom; de fet es pot comprovar, malgrat que és impossible determinar amb certesa que fos el propi personatge, conegut pels actes com a cabdill nyerro (un dels dos bàndols que juntament amb el dels cadells dividia la societat catalana durant els segles XVI i XVII).


Visites guiades: C Trencada 646 855 865 - [www.ctrencada.net](http://www.ctrencada.net)

Informació d'Oristà: Ajuntament d'Oristà 938 128 006.

A prop hi ha el **mas Rocaguinarda**, de propietat privada, totalment abandonat i espoliat. La llegenda diu que el bandoler tenia un túnel subterrani que unia els dos espais, i l'utilitzava per fugir dels soldats. Aquesta és la casa natal de Pere Roca Guinarda.



Rupit




Tavertet



Panoràmica d'Oristà



Gravats d'en Rocaguinarda



Rutes amb cotxe per la comarca d'Osona

## ITINERARI BANDOLER

