

ITINERARI PAISATGES DEL TER

Al nord de la comarca d'Osona trobem un territori de contrastos on el riu Ter ha jugat un paper molt important fent de nexa d'unió i propiciant bonics paratges amb personalitat. Al seu pas per aquests paisatges veiem encara l'empremta del món industrial; des de canals, fàbriques i xemeneies, a rescloses i colònies. També hi són presents serrats, puigs i turons, així com els frondosos boscos de mitja muntanya, a més d'un perfil que defineix fins a dinou meandres en poc més de 25 km.

L'itinerari de Paisatges del Ter té el seu inici a la zona del Bisaura, Vidrà, un poble viu i acollidor. Per arribar-hi cal seguir la C-17 fins a la sortida de Santa Maria de Besora i Vidrà, i agafar la carretera comarcal BV-5227 que ens conduirà fins el poble. El seu enclavament geogràfic i el microclima li confereixen un tipisme especial i captivador.

Vidrà gaudeix d'una àmplia xarxa de camins i carreteres (més de 60 km) que el converteix en un lloc idoni pel senderisme, la pràctica de BTT, les excursions a cavall i, en definitiva, descobrir Vidrà, on les estacions de l'any ens mostren la natura en estat pur. Destaquen les fagedes i rouredes, els prats, les fonts i salts d'aigua, i alguns arbres monumentals. També trobem el veïnat de Ciuret, un nucli de cases format al voltant de l'església de Santa Llúcia. Natura en estat pur i arquitectura rural emmarcada en un paisatge privilegiat.

Val la pena visitar **Sant Bartomeu de Covildases**, una ermita del s. XII, situada al bell mig dels prats. Consta d'una sola nau de volta de canó amb un absis semicircular ornamentat per arcs llombards, de la qual destaca el campanar de paret.

Informació: Ajuntament de Vidrà 938 551 255 - www.vidra.cat.

La ruta ens fa anar a la BV-5227 cap a Santa Maria de Besora fins a incorporar-nos a la C-17 en sentit Vic. Després agafarem la sortida d'Orís, per la carretera B-461 fins que arribem al nucli de la població.

Orís és un municipi agrícola amb notable interès gastronòmic pel conreu de la patata del bufet, una varietat molt antiga, que hi ha trobat el lloc perfecte per la seva adaptació pel clima i la terra. Val la pena saber que durant els diumenges i festius d'octubre té lloc el **Mercat de la Patata del Bufet**, un petit mercat sense grans infraestructures on es poden adquirir productes conreats pels pagesos de la zona i altres productes artesans.

Del seu patrimoni natural i cultural destaca la parròquia de Sant Genís, de tipus barroc neoclassicista; les colònies industrials de la Mambla i el Pelut i el nucli de Saderra amb cases senyoriales; i el castell d'Orís.

Les ruïnes del castell d'Orís es van declarar Monument Històric i Artístic el 1949. Apareix documentat el 914 i la seva fundació es podria relacionar amb l'organització territorial d'Osona duta a terme durant la dècada del 880.

El castell va esdevenir una de les places fortes més importants de la contrada: punt de control de la Plana, del curs mitjà del Ter i de pas cap als Pirineus.



Vidrà



Sant Bartomeu de Covildases




Orís



Patata del Bufet





ITINERARI PAISATGES DEL TER

Les ruïnes actuals correspondrien a diferents èpoques.

Informació: Ajuntament d'Orís 938 590 247 - www.oris.cat.

Continuarem coneixent la zona i ens arribarem fins les Masies de Roda seguint la C-17 sentit Manlleu - Vic fins la sortida de Manlleu, i des de Manlleu seguirem la carretera que surt des de les piscines municipals cap a Roda de Ter. Un cop a Roda caldrà continuar direcció les Masies de Roda i les indicacions ens conduiran fins al jaciment ibèric i medieval de l'Esquerda. Es tracta d'un assentament a 462 m cosa que li confereix una situació estratègica i de control sobre la Plana, fet pel qual probablement va ser ocupat durant la prehistòria, l'època ibèrica i fins l'edat mitjana. De l'època ibèrica en destaca la muralla amb dues torres massisses que flanquegen l'entrada al poblat i un carrer empedrat al qual s'obren una sèrie de tallers. El període medieval és un exemple d'urbanisme format entorn de l'església romànica del segle XI, la plaça i un carrer en direcció N-S al qual s'obren diversos edificis agrupats segons la seva funció.

Horaris: obert permanentment. Visites comentades al poblat ibèric i medieval de l'Esquerda: de març a octubre, cada 1r diumenge de mes a les 12 del matí.

Informació: Museu Arqueològic de l'Esquerda 938 540 271- www.lesquerda.cat.

Acabarem l'itinerari en un lloc emblemàtic d'Osona, el monestir de Sant Pere de Casserres. Per arribar-hi cal continuar per la C-153 direcció Roda de Ter - Vic i poc després de sortir de Roda, trobareu un trencall a l'esquerra que indica la direcció cap a Tavèrnoles i Parador de Vic-Sau. Deixem Tavèrnoles enrere per seguir fins el Parador on trobarem la pista que porta finalment fins el monestir.

Aquest és un dels monuments més importants de l'arquitectura catalana del segle XI. És l'únic d'ordre benedictí d'Osona i es va erigir sota el patronatge de la família vescomtal osonenca. El monestir resulta una peça única i de gran atractiu, tant per la seva rellevància arquitectònica i històrica com per la bellesa d'on està ubicat, un dels meandres del Ter, a les portes del pantà de Sau i envoltat d'espectaculars vistes.

Horaris: de l'1 de novembre al 28 de febrer: d'11 a 17.30 h. De l'1 de març al 14 de juny: de 10 a 17.30 h. Del 15 de juny al 15 de setembre: de 10 a 19 h. Del 16 de setembre al 31 d'octubre: d'11 a 17.30 h.

Informació: Monestir de Sant Pere de Casserres 937 447 118 - www.santperedecasserres.com.




Castell d'Orís




L'Esquerda



L'Esquerda




Sant Pere de Casserres



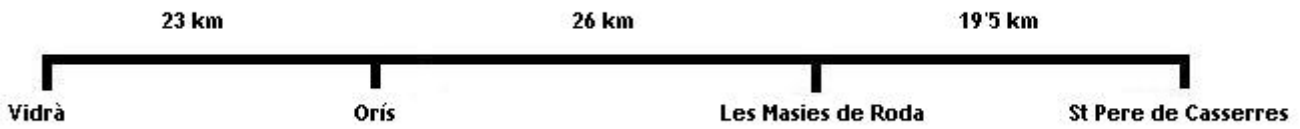
Sant Pere de Casserres





Rutes amb cotxe per la comarca d'Osona

ITINERARI PAISATGES DEL TER



OSONATURISME